

Amis candidats à la participation à un séjour ou à un week-end, nous vous rappelons que parmi les motivations principales de l'existence de notre association se trouve la randonnée. Alors, par respect pour le temps qui a été consacré à l'organisation de celle-ci, ... marchons !



RANDO-PLAISIR Liège A.S.B.L.

Programme

*Cela n'est jamais arrivé !!!!!
Mais, sous certaines conditions, alertes rouges ou oranges signalées par l'IRM, chasses inattendues, ..., une rando pourrait être reportée, modifiée voire annulée.
Soyez donc attentifs à votre courrier."*

RANDO-PLAISIR
Liège



19 novembre 2023 - Randonnée d'un jour : Comblain-au-Pont.
(19km600 pour 390 m D)

Par David Edgar — Travail personnel, CC BY 3.0,
<https://commons.wikimedia.org/w/index.php?curid=3665210>



Nous randonnerons sur les communes de Comblain-au-Pont, Hamoir et Ferrières.

Le village de Comblain-au-Pont se situe principalement sur la rive gauche de l'Ourthe à l'extérieur d'un méandre de la rivière. La localité s'articule autour de la place Leblanc où se trouvent l'église Saint-Martin, l'administration communale, le musée du Pays d'Ourthe-Ambève. Cette place est dominée par une colline où se dresse la tour Saint-Martin entourée de son vieux cimetière.

Cette tour procure une vue panoramique sur le village, la vallée de l'Ourthe et ses rochers. Au pied de cet éperon rocheux se trouve le donjon de Monthuy. Notre rando se situera principalement sur la rive droite de l'Ourthe.

Un circuit de difficulté partagée : les principaux dénivelés dans les 10 premiers kilomètres et le reste sous forme de promenade jamais très loin de l'Ourthe.

Départ à 9h30 au parking :

Quai de la cité 5
4170 Comblain-au-Pont

Coordonnées :

50.476413, 5.579313 50°28'35.1"N 5°34'45.5"E

Nos guides :

Daniel C & Fernande - (0491 52 84 84).

Pas de réservation

08, 09 & 10 décembre 2023 : WE festif. : Marcourt.



Marcourt, jumelé avec Chiroubles en Beaujolais nous accueillera pour ce WE.

Le village de Marcourt date de l'époque romaine. Au Moyen Age, il fut le chef-lieu du comté de Montaigu (1050). Son église et sa maison espagnole datent du XVe siècle. Sur la colline qui fait face au village, l'ermitage et la chapelle de Saint-Thibaut furent construits à partir de 1639 à l'emplacement d'une tour d'angle de l'ancien château des Comtes de Montaigu. Cet endroit offre un magnifique point de vue. Marcourt a payé un lourd tribut à la deuxième guerre mondiale. En décembre 44, lors de l'Offensive des Ardennes, de violents combats ont eu lieu durant 15 jours et 400 Américains ont été encerclés à Marcouray. Ils s'évaderont la nuit de Noël pour rejoindre leurs lignes à Hotton. Beffe, le village voisin est connu pour son tank Sherman, vestige lui aussi des combats de la libération 44-45.



C'est le Centre International de Rencontres et d'Actions Culturelles (CIRAC) qui nous accueillera pour ce WE.
Nous y serons logés en chambre double avec évier.

Le prix du W-E est de 140 €. Il comprend 2 nuitées avec petits-déjeuners, les pique-niques du samedi et du dimanche, les repas du vendredi et du samedi soir et bien entendu nos randos.

Un acompte de 50 € confirmera votre inscription.

Celui-ci devra être payé dans les 15 jours qui suivent la confirmation de l'inscription.

14 janvier 2024 - Randonnée d'un jour : Fumal.



(18 km et 200 m D+)

Fumal est une entité de la commune de Braives. Avec les communes de Wanze, Burdine et Héron, elle forme le Parc naturel de la Burdinale, du nom d'un ruisseau qui le traverse.


Le Parc naturel est le point de rencontre entre le plateau de Hesbaye et les bords de Meuse. Cette particularité offre des écosystèmes forestiers de milieux humides et des prairies de fond de vallées d'une part, et des vastes étendues agricoles de Hesbaye d'autre part.

Fort d'un patrimoine naturel, historique, culturel et architectural remarquable, tels que châteaux et fermes historiques, le Parc naturel s'avère un lieu privilégié pour la villégiature et le tourisme respectueux de l'environnement et de la ruralité.

La rando nous permettra de rencontrer cette diversité en traversant les villages de Fallais et Hucorne. Au passage nous pourrons admirer les 3 châteaux de Fallais, Famelette et Fumal.



Départ à 9h30 au parking : Place de la gare (près de la plaine de jeux au centre du village)
4260 Fumal (Braives)
Coordonnées : 50°35'10 "N, 5°11'01"E 50.586049, 5.183428
Nos guides : Jacques. & André.
Pas de réservation

 **04 février 2024** - Randonnée d'un jour : Villers-le-Temple.
(19,1 km et 612 m D+)

Bienvenue à la Ferme de Bourgogne, le point de départ et d'arrivée de notre rando.

<https://lafermedebourgogne.be/>



Nous effectuerons un parcours tout en zigzags et montagnes russes près d'un des plus beaux villages de la région, autrefois siège d'une commanderie de l'ordre des Templiers. D'où son nom...

Nous quitterons assez vite les ruelles du village, pour rejoindre la forêt. Cet itinéraire nous emmènera jusqu'au site de la Rochette dans la vallée du Fond d'Oxhe.



Puis nous cheminerons dans la forêt en descendant vers la vallée de la Meuse. La remontée s'effectuera toujours dans ces bois où l'eau jaillit de partout. Nous finirons la rando par un périple dans le village de Villers et admirerons au passage de belles bâtisses en pierre.

Pour conclure cette journée en beauté, nous dégusterons, à la Ferme de Bourgogne, la bière produite sur place, "Li Cinse de Bourgogne", ou d'autres boissons !!!!!

Une assiette de fromages sera proposée à ceux qui le souhaitent.

Départ à 10h00 au parking : Rue de la Bourgogne, 20
4550 Villers-le-Temple

Coordonnées : 50°31'07.9"N 5°21'10.8"E - 50.518859, 5.353012

Nos guides : Jacques & Robert.
Pas de réservation





25 février 2024 - Randonnée d'un jour : Bierbeek.
(18,6 Km et ± 200 m D+)



Bierbeek est une belle commune rurale située à la frontière linguistique et constitue également la porte d'entrée du Hageland. Le Meerdaalwoud et les fermes carrées sont caractéristiques de notre commune

C'est le Meerdaalwoud qui nous accueillera pour cette balade.

Le bois d'Egenhoven, la forêt de Meerdaal et le bois de Heverlee couvrent une superficie de 2050 hectares et forment la plus grande forêt mixte de feuillus de Flandre. Contrairement aux sols autrement fertiles des terres environnantes, ce sol est plutôt sableux à limoneux. Par conséquent, nous trouverons une grande variété de plantes telles que le tussilage, la sauge commune, la myrtille, la fraise des bois, la stellaire moyenne, la fougère des marais et la fausse sauge, qui se contentent de sols pauvres en éléments nutritifs.

Départ à 9h45 au parking :

CC De Borre
Spleelpleinstraat (6)
3360 Bierbeek.

Coordonnées :

50°49'37.6"N 4°45'19.3"E - 50.827100, 4.755370

Nos guides :

André & Robert.

Pas de réservation



17 mars 2024 - Randonnée d'un jour : Gesves

Le Pays du Condroz et de la Famenne, terroir privilégié où l'on cultive l'art de vivre au naturel, s'avère une région rurale chère aux amateurs de balades.

Ici, on prend le temps de découvrir de ravissants villages, de superbes paysages et de jolis châteaux d'un autre âge. Le château de Gesves ancienne forteresse médiévale complètement remodelée aux goûts du 19^{ème} siècle ou encore le vaste volume de l'église Saint-Maximin qui contient un orgue classé de grande renommée.

Départ à 9h30 au parking :

Coordonnées :

Nos guides :

Robert.




Pas de réservation



Située dans le sud de la Belgique près de la frontière française, la ville de Bouillon s'étend dans et autour d'un méandre de la Semois, affluent de la Meuse. Ville touristique entourée de forêts, elle est réputée pour son château médiéval surplombant la rivière. Godefroy de Bouillon est le personnage le plus célèbre de la localité. Duc de Basse-Lotharingie, il vendit son château à l'évêché de Liège pour financer la première croisade, en 1099.

Plusieurs villages et hameaux composent la commune de Bouillon : Botassart et le tombeau du géant, Ucimont, Rochehaut, Corbion et Frahan où subsistent de petites plantations de tabac ... Dans cette belle région très vallonnée, ce ne sont pas les sentiers qui manquent, ni les beaux points de vue.

Nous vous proposons de nous y accompagner pour 3 randonnées :

-  le vendredi : 11km pour 210m D+
-  le samedi : 17km pour 510m D+
-  le dimanche : 16km pour 400m D+

Nous logerons à l'Auberge de Jeunesse en chambre de 2 ou 4.

Le prix du W-E est de 115 € en chambre de 4 et de 130 € en chambre de 2. Il comprend 2 nuitées avec petits-déjeuners, les pique-niques du samedi et du dimanche, les repas du vendredi et du samedi soir et bien entendu les trois randos.

Un acompte de 40 € confirmera votre inscription.

Celui-ci devra être payé dans les 15 jours qui suivent la confirmation de l'inscription.

Nos guides : Daniel Cosme et Fernande

Réservation : Fernande 0491 52 84 84



28 avril 2024 - Randonnée d'un jour : Remouchamps.
(19,4 km pour 640 m de D+)



Au départ de Remouchamps, cette randonnée nous emmènera au belvédère Rahir, puis se dirigera vers les carrières et le bois de Mainire pour longer ensuite le ruisseau de Gervova.

Après avoir traversé la N697, longue progression sur la Porallée avant de descendre le célèbre vallon du Ninglinspo. Nous remonterons ensuite sur le GRP 571 pour passer aux Riveus avant de rejoindre Remouchamps par El Minire et la Vieille voie de Spa.

Départ à 10h00 au parking :

Du centre récréatif avenue de la Porallée
4920 Aywaille

Coordonnées :

50°28'47.57"N 5°42'34.31"E 50.47990 5.70952

Nos guides :

Alain & Claire.

Pas de réservation





Après avoir parcouru une centaine de kilomètres en 2023 nous repartons de Varennes-Saint-Sauveur direction Vercia pour 6 étapes sur l'itinéraire culturel long de 570 Km de randonnées qui relie Cluny en Bourgogne du sud à Fribourg en Suisse. Voir le tableau ci-dessous pour les distances et dénivelé positif et négatif.



VIA Cluny 2024

Jour	En car ALLER		A pied		Dénivellé +		Dénivellé -		En car RETOUR	
1	17,6	Km	16,7	Km	162	M	167	M	14,2	Km
2	14,2	Km	18,0	Km	714	M	380	M	29,2	Km
3	29,2	Km	12,6	Km	235	M	395	M	28,2	Km
4	28,2	Km	14,5	Km	446	M	405	M	23,2	Km
5	23,2	Km	17,4	Km	721	M	678	M	19,5	Km
6	19,5	Km	15,2	Km	347	M	591	M	14,1	Km
Total	131,9	KM	94,4	KM	2625	M	2616	M	128,4	KM



Sur notre parcours nous passerons entre autres par le Château de Chevreaux datant du XII^e siècle, l'abbaye de GIGNY, le belvédère du Chanelet.

Nous serons en pension complète (fabrication de notre casse-croûte avec les ingrédients fournis par l'hôtel) ; en chambre double avec sanitaires privés à l'hôtel RESTAURANT "La Grotte" à SAGY en Bresse.

LIEGE - SAGY en Bresse: 592,00 Km.

Tous les déplacements locaux se feront en car comme d'habitude.



Le prix comprend :

La pension complète
Les transports locaux en car.

Le prix ne comprend pas :

Les boissons
Les déplacements de votre domicile à l'Hôtel

Le prix du séjour est fixe à ± 590,00 €

Un acompte de 190 € confirmera votre inscription, celui-ci devra être payé dans les 15 jours après confirmation de l'organisateur. Il n'y a pas de single disponible.

Réservation : Robert



0032 485 402782

paget.marie-jo@hotmail.fr



02 juin 2024 - Randonnée d'un jour : Mechelen (Pays-Bas).



Mechelen, en français Malines (en limbourgeois *Mechele*) est un village néerlandais situé dans la commune de Gulpen-Wittem, dans la province du Limbourg néerlandais.

Mechelen est situé au confluent du Mechelbeek et la Gueule.

Belle promenade avec une variété de forêts (Vijlenerbos), de collines et de prairies le long de la rivière Geul. Le Vijlenerbos, l'une des plus belles forêts du Limbourg-Sud, est une zone forestière allongée qui s'étend sur une longueur d'environ huit kilomètres entre Epen et les Trois Frontière. La forêt est limitrophe de la Belgique sur une longueur d'environ cinq kilomètres et à environ un kilomètre de l'Allemagne.

Cette forêt abrite également certains animaux forestiers rares tel que le blaireau, la martre et le chat sauvage.

Départ à 10h00 au parking :

Sis Heerenhofweg

Mechelen-Limbourg

Coordonnées :

50.797107 - 5.924408

50°47'49,6"N 5°55'27,9"E

Nos guides :

André & Daniel.

Pas de réservation.



Du 22 au 29 juin 2024 : Séjour dans les Hautes Vosges



Le massif des Vosges est un massif de moyennes montagnes du Nord-Est de la France qui sépare le Plateau lorrain de la plaine d'Alsace. Majoritairement constitué de grès et de granite, il atteint des altitudes culminant à 1424 mètres au Grand Ballon. Les Hautes Vosges cristallines — communément appelées "Hautes Vosges" — au sud-est du massif regroupent les sommets les plus élevés majoritairement constitués de roches granitiques. Le point culminant de tout le massif se situe au Grand Ballon (1424 m) suivi du Storckenkopf (1366 m), du Hohneck (1363 m), du Kastelberg (1350 m) et du Klintzkopf (1329 m).


Nous logerons, en périphérie de Saint-Dié-des-Vosges, au village Cap France Alsace La Bolle, dans le cadre apaisant des forêts vosgiennes. Hébergement en pension complète (chambre double avec sanitaires privés et TV).

Nous rayonnerons à partir de ce village (maximum 45 km en voiture) et nous choisirons parmi les randonnées ci-dessous (des reconnaissances doivent encore avoir lieu pour certaines) pour le programme de la semaine :


- Sentiers des Roches et Hohneck (10,5 km et 730 m D+)
- Massif du Kemberg (16,5 km et 600 m D+)
- Xonrupt-Longemer : lacs de Longemer, Retournermer et Lispach (14,5 km et 620 m D+)
- Le Bonhomme - Lac Blanc - Tête des Faux et étang du Devin (15 km et 750 m D+)
- Col du Dreieck et circuit des 4 lacs (16 km et 610 m D+)
- Les roches d'Ormont et cascade des Molères (12 km et 630 m D+)
- Échery : Chaume du Haïcot et les 2 Brézouard (16,4 km et 870 m D+)


 Le camp celtique de la Bure (13,5 km et 375 m D+)

Inclus dans le prix :

 Plusieurs apéros, le vin et le café au dîner.

 Les pique-niques.

 La literie et le linge de toilette (une prestation hôtelière en milieu de séjour).

 Accès à la piscine couverte et chauffée, au spa, au sauna et à la salle de fitness.

Le prix ne comprend pas

 Le voyage aller-retour domicile - village vacances.

 Les déplacements locaux en voitures.

 Les boissons hors repas et le café, les frais personnels et les assurances.

Nombre de participants : 24.

Prix : **580 €**. Après inscription, un acompte de **175 €** confirmera celle-ci.

Nos guides : Alain & Claire

Inscriptions : Alain au 0495 43 20 25 ou par mail à l'adresse lousberg.alain@gmail.com



 RAVO-PLAISIR

 Liège 14 juillet 2024 - Randonnée d'un jour : Bonnelles.

(19km 400m D+)

Êtes-vous prêt à vous évader de la routine quotidienne et à vous plonger dans un havre de paix au cœur de la nature ? Rejoignez-nous pour une randonnée dans les bois du CHU Sart-Tilman.



S'étendant sur plus de 400 hectares, le domaine du Sart-Tilman est situé au sud de Liège, en bordure de l'Ardenne condruzienne, où il occupe un éperon rocheux dominant la vallée de l'Ourthe. En partie propriété de l'Université de Liège depuis les années 1950, il renferme de nombreux milieux de grand intérêt paysager et scientifique. La végétation est très variée en raison des différentes roches qui y affleurent et des affectations du sol. Bien que certaines espèces semblent avoir disparu au cours des dernières décennies, la richesse biologique du site demeure remarquable.

Nous vous attendons pour découvrir, ou redécouvrir ce site.

Départ à 10h00 au parking :

Route du Condroz 15B

4100 Bonnelles (Seraing)

Coordonnées :


50°34'04.7"N 5°33'05.9"E

50.567977, 5.551638.

Nos guides :

Daniel & Fernande.

Pas de réservation

 **04 août 2024** - Randonnée d'un jour : Baraque Fraiture.
(18,8 km pour 390 m de D+)



Au départ des pistes de ski de la Baraque de Fraiture, nous traverserons ou passerons à proximité des villages de caractère constitué principalement d'anciennes fermes et fermettes construites en pierres de schiste coiffées de toitures en pentes douces caractéristiques de l'Ardenne tels que Jevigné, Baneux ou encore Xhout-Si-Ploût. Nous traverserons aussi le ruisseau au nom intrigant de "La Géhe Rau", le tout sur un parcours essentiellement forestier dans les bois de Groumont, de Devant le Fays et du Laid Vèvi.



Départ à 10h00 au parking :

Centre sportif "La Station"
Baraque de Fraiture, 6
6690 Vielsalm

Coordonnées :

50°15'19.43"N 5°44'03.34"E 50.255533 5.734261

Nos guides :

Alain & André.

Pas de réservation

https://commons.wikimedia.org/wiki/user:Jean-Pol_GRANDMON

 **25 août 2024** - Randonnée d'un jour : Waha.



(19km500 400m dénivelé +)

Situé dans la province de Luxembourg et faisant partie de Marche-en-Famenne, Waha est un petit village d'un peu plus de 5.000 habitants. L'église de style roman datant de 1050 vaut le détour. Son intérieur simple et dépouillé accueille dans une petite châsse les reliques de Saint-Etienne, d'où son nom. Quelques statues début XVI^{ème} la décorent (sculpteur inconnu). À voir également, les magnifiques vitraux de Jean-Michel Folon. Autres curiosités du village : le château du XVI^{ème} siècle (propriété privée) et la ferme à colombages des Blancs Curés.

Nous partirons du centre du village pour nous perdre dans la campagne famennoise.

Départ à 10h00 :

Aux alentours de la place de L'Eglise
6900 Waha (Marche-en-Famenne)

Coordonnées :

50.21192, 5.34317 50°12'43.0"N 5°20'35.8"E

Nos guides :

Daniel & Fernande (0491 52 84 84).

Pas de réservation





Du 14 au 21 septembre 2023 : Séjour en Vaucluse.

Le département du Vaucluse compte des sites touristiques de renom, comme la cité papale d'Avignon, le Colorado provençal ou le mythique Mont Ventoux. Avec ses 3000 km de sentiers balisés, le Vaucluse est aussi un paradis pour les randonneurs.



C'est au pied du Géant de Provence qu'est situé Bédoin, le charmant village d'où nous rayonnerons pendant une semaine (maximum 40 km en voiture). Sont déjà programmées les randonnées suivantes :

- 🏃‍♂️ Gorges de la Nesque (10,3 km et 435 m D+)
- 🏃‍♂️ Fontaine de Vaucluse (15,2 km et 525 m D+)
- 🏃‍♂️ Vinsobres (18,3 km et 435 m D+)
- 🏃‍♂️ Dentelles de Montmirail (13,5 km et 640 m D+)
- 🏃‍♂️ Crêtes d'Arfuyen (12,3 km et 620 m D+).
- 🏃‍♂️ Buis-les-Baronnies (17 km et 530 m D+)

Nous logerons au Club VTF "Les Florans" situé à 300 m du centre de Bédoin. Hébergement en pension complète (chambre double avec sanitaires privés).



Inclus dans le prix :

- 🏃‍♂️ Plusieurs apéros, le vin au dîner,
- 🏃‍♂️ Les pique-niques,
- 🏃‍♂️ La literie, le linge de toilette et des animations en soirée,
- 🏃‍♂️ L'accès à la piscine extérieure et à la salle de fitness.

Le prix ne comprend pas


- 🏃‍♂️ Le voyage aller-retour domicile - village vacances
- 🏃‍♂️ Les déplacements locaux en voitures
- 🏃‍♂️ Les boissons hors repas et le café, les frais personnels et les assurances.


Nombre de participants : maximum 30.


Prix : 640 €. Après inscription, un acompte de 190 € confirmera celle-ci.


Nos guides : Jacques & Alain

Inscription par mail : Jacques (gerardy.jacques@skynet.be)

 **Niveau 1**, La randonnée ne présente aucune difficulté particulière. La longueur des étapes n'excède pas 20 kilomètres, soit 5 à 6 heures de marche par jour. Randonnée accessible à tous.

 **Niveau 2**, La randonnée peut présenter quelques difficultés : étapes dépassant 20 kilomètres ou se déroulant sur des terrains vallonnés ou accidentés. Une petite préparation physique est nécessaire pour ceux qui n'ont aucune activité durant l'année

 **Niveau 3** Les étapes nécessitent 6 à 8 heures de marche par jour. Certaines étapes peuvent voisiner les 25 ou 30 kilomètres. Nous sommes en terrain très vallonné, accidenté ou montagneux. Le dénivelé total est de l'ordre de 500 à 700 mètres. Il faut avoir une bonne condition physique et s'être préparé auparavant.

 **Niveau 4** Randonnée très accidentée ou de montagne : 6 à 9 heures de marche par jour avec des dénivelés de plus de 1 000 mètres. Excellente condition physique, préparation indispensable.

Pour les randonnées d'un jour, il n'y a pas besoin de réserver.

Prévoir un pique-nique et de bonnes chaussures de marche.

La première participation est gratuite, pour les suivantes, la cotisation de 10 € par an pour devenir membre sera demandée.

Pour les week-ends, la réservation ne sera effective qu'après paiement de l'acompte demandé dans le programme. Celui-ci devra être payé dans les 15 jours après l'annonce de votre réservation.

*Pour faciliter la gestion comptable, merci de faire **un** virement par réservation.*

Au compte : BE52 0003 2529 0409 au nom de Rando-Plaisir ASBL.

Le solde sera payé au plus tard un (1) mois avant l'activité

Communication : Nom du WE.

*Annoncez votre réservation auprès de **l'organisateur** dont le numéro de GSM figure sur le programme ou par courriel à rando-plaisir@hotmail.com.*

Le détail du week-end sera envoyé à chacun des participants.

Pour les voyages, la réservation ne sera effective qu'après paiement de l'acompte demandé dans le programme. Celui-ci devra être payé dans les 15 jours après l'annonce de votre réservation. Pour faciliter la gestion comptable, merci de faire **un virement par réservation.**

Au compte : BE52 0003 2529 0409 au nom de Rando-Plaisir ASBL.

Communication : Nom du Séjour, Acompte ou Solde.

*Annoncez votre réservation auprès de **l'organisateur** dont le numéro de GSM figure sur le programme ou par courriel à rando-plaisir@hotmail.com.*

Le détail du séjour sera envoyé à chacun des participants.



Alors on marche !

Qui dit séjour dit réveil
Avec les pieds lourds de la veille
Et là tu t'dis que c'est fini
car pire que ça ce serait la mort
Mais à Rando Plaisir on est les plus forts
.. Alors on marche encore !

Pour un cours ou un long séjour, en cas d'annulation, quel que soit le motif ou évènement, Il sera demandé :



- 👉 Jusqu'à 120 jours avant l'activité, l'acompte sera intégralement remboursé.*
- 👉 Jusqu'à 90 jours avant l'activité, 10 % du prix total de l'activité seront déduits de l'acompte versé.*
- 👉 Jusqu'à 60 jours avant l'activité, 20 % du prix total de l'activité seront déduits de l'acompte versé.*
- 👉 Jusqu'à 30 jours avant l'activité, 30 % du prix total (soit l'entièreté de l'acompte) de l'activité seront déduits de l'acompte versé.*
- 👉 En cas de désistement entre le paiement du solde et l'activité, aucun remboursement ne sera effectué.*

Remarques :

- 👉 En cas d'un remplacement des inscrits assuré par eux-mêmes ou d'un remplacement par des participants inscrits sur une liste d'attente, l'acompte sera intégralement remboursé.*
- 👉 Toutefois, si l'annulation entraîne des frais supplémentaires, l'acompte pourra être retenu en partie ou entièrement en fonction d'une décision prise par le comité.*
- 👉 Tout autre cas sera examiné en réunion par le comité*
- 👉 Les remboursements ne se feront qu'après le séjour.*

Pour les randonnées de plus d'un jour, une cotisation de 10 € par an est demandée pour devenir membre.



COVOITURAGE+

Vous êtes inscrits à une de nos activités :

- 👉 Nous recevons régulièrement des demandes d'information au sujet d'un co-voiturage éventuel pour se rendre au lieu où se déroulera cette activité*
- 👉 Rando-Plaisir n'organise pas les covoiturages mais peut vous aider à entrer en contact les uns avec les autres. Le co-voiturage lui-même est du domaine privé et est strictement un accord entre participants responsables.*
- 👉 Rando-Plaisir ne communique pas les coordonnées d'un membre à un demandeur sans avoir obtenu son accord et limite son rôle à cette action.*
- 👉 Le rôle de Rando-Plaisir se limite à être un facilitateur du covoiturage.*
- 👉 C'est pourquoi, vous trouvez à la fin de chaque programme, une liste des participants à l'activité, avec pour les personnes ayant donné, par écrit ou par courriel à rando-plaisir@hotmail.com, leur accord, un numéro de téléphone et leur lieu de résidence.*

Cela étant rappelé, chacun est libre de participer.

Pour tous renseignements, l'équipe Rando-Plaisir :

RANDO-PLAISIR
Liège

rando-plaisir@hotmail.com

Secrétaire	:	<i>RENARD Claire</i>	:	0475/58.54.94
Trésorière	:	<i>CHARLIER Fernande</i>	:	0491/52 84 84
Présidente d'honneur	:	<i>GROLLO Dora</i>	:	0496/28.62.34
Administrateur	:	<i>DETHIER André</i>	:	0497/87.84.55