

*Amis candidats à la participation à un séjour ou à un week-end, nous vous rappelons que parmi les motivations principales de l'existence de notre association se trouve la randonnée. Alors, par respect pour le temps qui a été consacré à l'organisation de celle-ci, ... marchons !*



**24 au 28 mai 2017** - Montsauche-les-Settons, Parc du Morvan - Région Bourgogne.



Massif granitique, au cœur de la Bourgogne, le Morvan, rattaché au Massif Central, affiche son caractère montagnard. Les étangs, les lacs et les rivières torrentueuses côtoient les forêts de feuillus et les landes de genêts.

Au fil des 3500 km d'itinéraires, on y découvre des sites naturels préservés et des lieux historiques associés à d'illustres personnages : Bibracte/Vercingétorix - Vézelay/Saint-bernard - Château-Chinon/François Mitterrand - Saint-Léger/ VAUBAN et les moines de la Pierre qui Vire - Quarré-les-Tombes/mystère des 112 sarcophages - etc...

Ce parc naturel régional du Morvan, situé au cœur de la région Bourgogne-Franche-Comté a été créé en 1970. Nos randos se situeront entre 17 et 19 km / Dénivelées de 280 à 390 m.

Nous logerons dans un site privé "EDF" au bord du lac "les Settons" et dans un immeuble plain-pied réservé uniquement pour Rando-Plaisir.

Logement en chambre spacieuses de 3 personnes (pas de lits superposés).

Immeuble comprenant 12 sanitaires complets. (Douches et WC séparés).

Il n'y aura plus de services à table ni vaisselles au programme. Nous serons en pension complète : apéros et vins bourguignons inclus aux diners.

ATTENTION : Le linge de toilette n'est pas inclus.

Prix : ± 240€ (± 5€). Acompte de 65€, pour confirmer votre réservation.

Nos guides : Muriel et Jean-Marie.

Renseignements & réservation : Jean-Marie : 0472 58 18 71. - [info@randoplaisir.be](mailto:info@randoplaisir.be)

**06 au 13 juin 2017** - Sur le Chemin de Stevenson.



En 1878, Robert Louis Stevenson (L'île aux trésors, L'étrange cas du docteur Jekyll et de M. Hyde ...) alors que ses écrits sont encore confidentiels et qu'il séjourne à Monastier, il conçoit le projet de traverser à pied les Cévennes accompagné d'une ânesse : Modestine. Il en publiera un récit en 1879 : Voyage avec un âne dans les Cévennes.

Nous vous proposons de marcher dans ses pas entre Monastier-sur-Gazeille et Station du Mont Lozère. 6 randonnées en ligne **SANS PORTAGE**,

Le prix demandé est de 450€ et comprend le séjour en gîte - pension complète (excepté boisson). Un pique-nique sera fourni pour la journée. À l'arrivée un retour en car vers le point de départ sera prévu. Nombre de participant maximum : 20.

Un acompte de 150€ confirmera votre inscription. Celui-ci devra être OBLIGATOIREMENT payé dans les 15 jours qui suivent la demande de l'inscription.

Merci de mettre en communication lors du versement de l'acompte "Stevenson"

Le règlement du solde se fera un (1) mois avant le début du séjour.

Nos guides : Francis & André

Réservation : André : 0497 87 84 55 - [info@randoplaisir.be](mailto:info@randoplaisir.be)

RANDO-PLAISIR  
Liège



## 25 juin au 02 juillet 2017 - Les Vosges du sud

Les Vosges, avec 47% de taux de boisement, se situe à la 3ème place, après les Landes et le Var.

Le village de vacances Cap France "Les Quatre Vents", où nous logerons, est situé à 500 m du village de Ramonchamp, village de ± 2000 habitants, positionné aux confins de 3 régions emblématiques : l'Alsace, la Lorraine et la Franche Comté.

Nous partirons à la découverte de ce "petit Canada" vosgien en parcourant sentiers, plateaux, forêts profondes, étangs, cascades, vallées, lacs d'altitudes, crêtes et des localités comme Ventron, Planois, Basse-sur-Rupt ou encore Xonrupt-Longemer.

Formule : en pension complète du dimanche (souper) au dimanche (petit-déjeuner).

Logement : chambre de 2 avec sanitaires privés.

Petit déjeuner : buffet.

Pique-nique : Buffet complet que vous composerez, réaliserez et emporterez.

Inclus dans le prix : Vin et café (souper) et les infrastructures du site : piscine couverte chauffée, solarium, jacuzzi, hammam, spa, tables de ping-pong, salle de sports, etc...

Jeux et/ou animation(s) en soirée.

Nombre maximum de participants : 30

Prix : ± 485€

Un acompte de 145€ confirmera votre inscription. Celui-ci devra être OBLIGATOIREMENT payé dans les 15 jours qui suivent la confirmation de l'inscription.

Nos guides : Alain & Jean-Marie

Réservation : Alain : 0495/43 20 25 - [info@randoplaisir.be](mailto:info@randoplaisir.be)

RANDO-PLAISIR  
Liège



## 09 juillet 2017 - Randonnée d'un jour - Gulpen

Gulpen (en limbourgeois *Gullepe* ou *Gulpe*, en français *Galoppe*, tombé en désuétude) est un village néerlandais situé dans la commune de Gulpen-Wittem, dans la province du Limbourg néerlandais.

Gulpen tire son nom de la rivière Galoppe (en néerlandais *Gulp*), qui traverse le centre du bourg.

Cette balade d'une vingtaine de kilomètres sillonnera, au fil de l'eau, des chemins creux, des crêtes et nous permettra de découvrir des panoramas superbes et champêtres. Nous traverserons quelques villages typiques hollandais, Oud Valkenburg et le château Schaloen par exemple.

N.B. : une lampe de poche peut être utile !!

Rendez-vous : 10h00 au : Parking sis à la Schoolstraat

6270 Gulpen

Pays-Bas

Coordonnées GPS : 50°48' 51.4"N 5°53' 30.7"E

Nos guides : Lucette & André

Pas de réservation

## 23 juillet 2017 - Randonnée d'un jour - Barvaux "La vallée de l'Ourthe" (suite de 2016)

Randonnée en ligne de Sy à Barvaux, d'environ 22 kilomètres qui vous emmènera à la découverte de villages pittoresques que sont Sy, Logne (et les ruines de son château-fort), Juzaine, Bomal, Warre, et la plus "petite ville", Durbuy (qu'on ne présente plus), mais aussi les crêtes de Sy ou encore la réserve naturelle du Mont des Pins, ainsi que de superbes panoramas, le tout en suivant toujours la vallée de l'Ourthe.

Nous prendrons le train à la gare de Barvaux à 9 h 56 (horaire susceptible de changer entre la publication du programme et le jour de la randonnée) pour le quitter à la gare de Sy à 10h 04. Le coût du trajet est de 2,10 € par personne (tarif susceptible de changer entre la publication du programme et le jour de la randonnée). Merci, si vous en avez la possibilité, d'acheter votre ticket via internet ; sinon, vous devrez l'acheter le matin même à la borne automatique car il n'y a plus de guichet à la gare de Barvaux.

Rendez-vous : à 9 h 30 à La gare de Barvaux  
Rue du Ténimont  
6940 Barvaux

Coordonnées GPS : N 50° 20' 56.58" - E 5° 30' 03.46"

Nos guides : Alain & André

Pas de réservation

## 30 juillet au 06 août 2017 - SEJOUR RANDO MONTAGNE EN VALLOUISE

(Hautes-Alpes - massif des écrins)

**Nombre de participants** : limité à 17 randonneuses et randonneurs.

**Difficulté** : **3 bottines** - marches effectives de  $\pm 6-7$  heures par jour **sur sentiers alpins** avec 800 à + de 1500 mètres de dénivelée positive environ sur une distance de 12-20 kilomètres. Vous portez uniquement vos affaires de la journée ainsi que le pique-nique.

**Lieu** : A **Pelvoux** en Vallouise, encore plus près des étoiles en plein cœur du massif des Ecrins au pied des prestigieux sommets dont le Pelvoux (3942m) et la barre des Ecrins (4103m), ainsi que des grands glaciers tels les glaciers blanc (que nous remonterons) & noir, et encore le glacier des Violettes. La Vallouise -Hautes Alpes- désigne la vallée qui s'ouvre depuis la Durance et qui remonte jusqu'à la muraille des Ecrins (4103m). Elle est composée de 4 hameaux principaux et c'est dans un de ceux-ci à Pelvoux (1260m) que nous serons hébergés par Karin et Laurent au gîte auberge "La Blanche". La région au caractère très haute montagne offre des paysages exceptionnels, une nature et un patrimoine préservés. Elle est un formidable terrain de jeu pour les alpinistes et pour les randonneurs en forme qui ne craignent pas les dénivelés importants mais vite estompés tant le cadre est majestueux.

**Les randonnées** :  $\pm$  entre 1500m et 3200m d'altitude. Elles seront bien sûr modulées au niveau du groupe et elles nous feront découvrir les jolis lacs, refuges, cols, crêtes et glaciers qui font la beauté de ce massif haut alpin resté sauvage et authentique et à la grande bio diversité.

**L'hébergement** au gîte auberge "La Blanche" \*\* (1260m) :

Adresse : Le Sarret 05340 - Pelvoux Hautes-Alpes

Tél. : +33 (0)4.92.23.44.62

Port. : +33 (0)6 79 74 19 02

Pour s'y rendre : Belgique → Grenoble → col du Lautaret → Briançon → L'Argentière la Bessée → Pelvoux.

Les chambres sont spacieuses (cf. site de l'auberge\*\* → <http://www.gite-lablanche.fr/> - <https://www.facebook.com/gitelablanche/> avec sanitaire, douche et lavabo inclus pour la plupart et l'hébergement se fera sur base de chambres doubles majoritairement, voire grande chambre spacieuse triple selon nombre de "célibataires" du moment.

Les repas : - Les pique-niques de midi sont fournis sous forme d'un panier repas par l'auberge, ils sont très copieux : formule complète (crudités + sandwich+ fromage+ fruit+ gâteau).

L'apéro journalier, les dîners avec vin, café/infusion (cuisine locale et de qualité concoctée par Karin et Laurent avec entrée-plat-dessert) et les petits déjeuners sont pris à l'auberge.

Prix sur base de 17 participants : ± 520€ comprenant l'hébergement, repas, pique-niques, apéritif, vin à table et infusion/café chaque jour...

Un acompte de 150€ confirmera votre inscription. Celui-ci devra être **OBLIGATOIREMENT** payé dans les 15 jours qui suivent la confirmation de l'inscription.

Nos guides : Robert et Eric

Infos & inscriptions : Eric : 0495 / 518729 - 080510576-[info@randoplaisir.be](mailto:info@randoplaisir.be)

RANDO-PLAISIR  
Liège



**19 au 26 août 2017** - La Corrèze - Le Parc Régional des Millevaches en Limousin.

Le département de la Corrèze offre des paysages variés comme des landes, des gorges, des vallées mais aussi des forêts. Située à l'ouest du Massif Central, elle se compose de trois ensembles : la Montagne, les plateaux et le bassin de Brive. La Montagne culmine à 987 m au mont Bessou.

La vallée de la Dordogne est classée parmi les plus grandes réserves mondiales de biosphère de France (24.000 km<sup>2</sup>) et le Cause Corrèzien est, quant à lui, un territoire surprenant aux confins du Quercy et du Périgord à l'accent du Sud-Ouest.

C'est au bord d'un lac bleu et à la lisière du bourg médiéval d'Égleton que le Village Cap-France, a dressé ses douillets pavillons. Nos randonnées se situeront entre 17 km et 19 km avec 270 m à 620 m de dénivelée. Elles nous feront découvrir, entre autres, le plateau de Millevaches, parfois appelé "Montagne limousine". Ce plateau occupe la partie orientale des monts du Limousin. Il est parfois surnommé "le château d'eau de la France" en raison de ses lacs, tourbières et des nombreux cours d'eau qui y prennent leur source, la Vézère, la Vienne, la Corrèze et la Creuse. La célèbre tourbière de Longeyroux est considérée comme un site exceptionnel. Ce parc naturel régional des Millevaches a été créé en 2004. À proximité se trouve le massif des Monédières, ensemble granitique qui fait partie du Massif central. Ce Massif constitue un des reliefs les plus marqués des monts du Limousin. Le Puy de la Monédières avec ses 919m d'altitude domine la trentaine de Puys qui l'entourent ainsi que le "SUC DE MAY" 908m.

Nous serons en **pension complète - PRIX : ± 480€**. : Ce prix comprend : l'hébergement en chambre double avec sanitaires privés, TV et WIFI gratuite - lits fait à l'arrivée et linge de toilette fourni - diner= apéro + 4 plats + vin et café/thé INCLUS, champagne de "bienvenue" offert, 2 repas terroir et à disposition : boulodrome - bateaux à pédales - espace forme - mini-golf.

Après confirmation de votre inscription, un acompte de 145€, payé dans les 15 jours, confirmera votre inscription.

**Maximum de 36 participants.**

Nos guides : Muriel, Jean-Marie & Alain.

Renseignements et réservation : Jean-Marie : 0472 58 18 71 - [info@randoplaisir.be](mailto:info@randoplaisir.be)

RANDO-PLAISIR  
Liège



**08, 09 & 10 septembre 2017**- WE à Vianden - La Vallée de l'Our

Vianden est située dans le paysage splendide des Ardennes et d'innombrables visiteurs ont succombé au charme des étroites ruelles, des églises gothiques, des remparts et tours fortifiées de la petite cité médiévale dominée par le somptueux château féodal restauré.

En même temps, des sentiers soigneusement aménagés et offrant des vues panoramiques spectaculaires invitent les randonneurs au sein de forêts étendues et de vallées étroites.

C'est dans ce cadre que nous vous guiderons pour deux randonnées au bon dénivelé.

Nous logerons dans l'auberge de jeunesse en chambre à lits multiples.

Nombre de participants : 25



Le prix pour le WE : arrivée le vendredi : ± 100€ comprenant 2 nuits, les petits déjeuners du samedi et du dimanche, les pique-niques du samedi et du dimanche et les repas du soir du vendredi et du samedi

Un acompte de 30€ confirmera votre inscription, il devra être obligatoirement payé dans les 15 jours qui suivent la confirmation de l'inscription.

Le règlement du solde se fera un (1) mois avant le début du séjour.

Nos guides : Lucette et Martine

Réservation : Martine 0494 87 30 88 ou 080 51 05 76 - [info@randoplaisir.be](mailto:info@randoplaisir.be)

 RANDO-PLAISIR  
Liège



## 24 septembre 2017 - Randonnée d'un jour - Fraipont "Vallée et coteaux de la Vesdre"

Fraipont est le nom d'un très ancien hameau situé près d'un ancien gué de la Vesdre, sur la Voie des Ardennes. La Principauté abbatiale de Stavelot-Malmedy atteste d'un pont en ruines, un *fractam pontem* au 10<sup>e</sup> siècle, qui donne son nom à la localité.

Cette commune est, de tout temps, divisée en deux parties: la Haute-Fraipont et la Basse-Fraipont.

Peu de communes sont naturellement limitées comme celle de Fraipont : l'eau y sert de borne aux neuf dixièmes du pourtour. C'est d'abord la Vesdre, qui court des points Nord-Est au Nord-Ouest et qui fait la séparation avec les communes de Cornesse, Olné et Nessonvaux. Ensuite le *Sokin-ri*, ruisseau qui la sépare de Pepinster sur tout son parcours, le *ri d'Targnon*, joue le même rôle à l'Ouest en formant la limite avec Forêt. Enfin, le ruisseau de *Pîre lê ri*, au Sud, sépare Fraipont de Louveigné sur plus de deux tiers de son parcours. Seule la commune de Gomzé-Andoumont est séparée de sa voisine moitié par une partie boisée, moitié par un chemin, le *pazè d'fosse*.

Rendez-vous : 10h00

Parking de l'école d'enseignement spécial

Rue Haute (chemin d'El No), 444 à proximité de la gare.

4870 Fraipont - Trooz

Coordonnées GPS :

N 50° 33'53.27", E 5°43'31.98"

Nos guides :

Alain & Francis

Pas de réservation

 RANDO-PLAISIR  
Liège



## 08 octobre 2017 - Randonnée d'un jour - Sur les traces des Géants.

Cette rando de ± 23 km nous permettra de traverser les hautes fagnes les plus à l'est des cantons de l'est. Nous emprunterons chemins, passerelles et caillebotis qui traversent de jolies fagnes et des bois variés (Grand Troupa et Rurbusch), le tout agrémenté de petits ruisseaux et lacs fagnards dont le Schartzbach d'où nous rejoindrons la Fagne Wallonne avant de rejoindre Sourbrodt. Possibilité d'aller voir au retour une petite tourbière encore exploitée.

"C'est notamment pour ses paysages que Bouli Lanners plantait sa caméra à Sourbrodt lors du tournage des Géants".

Rendez-vous : 09 h 30 :

Au parking de la gare de Sourbrodt

4950 Waimes.

Coordonnées GPS :

50°28'25.0"N 6°08'38.1"E

Nos guides :

Claire & Eric

Pas de réservation



**28 Octobre au 04 novembre 2017 - 12 L'AVEYRON**

### LE PARC NATUREL DES GRANDS CAUSSES.

L'Aveyron, est situé dans la région Languedoc-Roussillon-Midi-Pyrénées, dans le Sud-Ouest. Il est le premier département de France au nombre de Dolmens, plus de mille. (Point culminant : le lieu-dit "les Cazalets" à 1463 m) situé dans les monts d'Aubrac. Le département est découpé en plusieurs régions naturelles comme les Grands Causses, les Rougiers, etc... Les grands Causses, c'est environ 3000 km de sentiers de randonnée avec au programme, des corniches, des gorges aux étendues désertiques, des chaos rocheux, des dolmens, des rivières et des forêts protégées. Avec ses 327 070 ha, il est un des plus grands de France. Nos randonnées seront comprises entre 17 et 19 km avec des dénivelées de 350 à 690m. Nous serons accueillis dans un village "Cap-France" situé à SAINT-SERNIN-SUR-RANCE. Hébergement en pension complète, chambre double avec sanitaires privés, cuisine traditionnelle avec spécialités du terroir, inclus : apéro, vin et café (diner). NON INCLUS : le linge de toilette.

#### Maximum 36 participants

**Prix : ± 445€.** Après confirmation de l'inscription, un acompte de 130€ confirmera votre inscription.

Nos guides : Muriel, Jean-Marie & Eric.

Inscription : Jean-Marie 0472 58 18 71 - [info@randoplaisir.be](mailto:info@randoplaisir.be)



**12 novembre 2017 - Randonnée d'un jour - Chokier**

"Sur les hauteurs de la Meuse, entre Huy et Liège"

Surveillé jalousement par son imposant château juché sur un rocher à pic (hélas partiellement détruit par un incendie en mars 2017), le village de Chokier fut jadis un village florissant. Dès le 11<sup>e</sup> siècle, il connaît la culture de la vigne et donne naissance à une brasserie, un cuvelier, un maréchal-ferrant ainsi que de nombreuses auberges. Du 16<sup>e</sup> au 19<sup>e</sup> siècle, une alunière (exploitation d'alun) anima le village, fours à chaux, piperie, fabrique de minium, amidonnerie, tannerie contribuent également à l'essor économique de ce coin de vallée au fil du temps. De nombreuses demeures remarquables, témoins de l'importance de Chokier aux siècles passés, se dressent toujours dans le village : la maison à la large porte, l'auberge "l'Écu de Bourgogne", l'ancien moulin Willems, le relais de poste ou encore la tour Dame Palate qui, au 16<sup>e</sup> siècle, était une petite ferme entourée d'un vignoble. Un amoureux de la vigne exploite, aujourd'hui encore, un vignoble sur les Coteaux de Dame Palate. Il produit un vin surprenant à l'appellation d'origine contrôlée "Côtes de Sambre et Meuse". Au cours de notre randonnée nous découvrirons, entre autres, ces vignobles mais aussi d'anciens fours à chaux, la réserve naturelle des Roches, les châteaux de Chokier (sous réserve) et d'Aigremont et le sart d'Avette.

Rendez-vous à 9 h 45

Sur les parkings près de l'église St Marcellin.

Chaussée de Chokier

4400 Chokier

Coordonnées GPS :

N 50° 35' 24.63", E 5° 26' 37.85"

Nos guides :

Dora, Alain & Robert

Pas de réservation

## 25 & 26 novembre 2017 - WE - "Sur les traces de Saint-Lambert" - Maastricht et Liège

Deux journées pour deux randos urbaines ...et vive l'asphalte ! ;)

Nous vous fixons rendez-vous le samedi matin à Maastricht (parking gratuit), notre randonnée nous fera découvrir la ville et ses environs.

Maastricht est une des plus anciennes villes de la Hollande avec un centre historique. Des églises, des maisons monumentales et des grandes places se mélangent avec les nombreux magasins.

Jusqu'à la seconde moitié du 19e siècle, c'était une ville fortifiée, protégée par d'épaisses murailles et des bastions. Une promenade autour des remparts nous permettra de découvrir les vestiges de la ville médiévale, ainsi que certains bâtiments ayant joué un rôle défensif.

Le soir vous reprendrez votre voiture et nous nous retrouverons à Liège, à l'Auberge Simenon (lits en chambres multiples). Pour le parking ce sera soit le long des trottoirs, soit un parking couvert et payant situé à environ 1 km.

Le dimanche, nous axons notre randonnée sur la ville de Liège, ses églises, ses escaliers, ses parcs, ses quais, ses ponts, ses églises, ses escaliers, sa gare, sa tour des finances, ses coteaux, sa citadelle, ses églises, ses esc..., ses boulevards, son fleuve, .... Petit et grand istwère di Lidje.

Nombre de participants : 24

Le prix pour le weekend : ± 65€, celui-ci comprend le repas du samedi soir, le logement, le petit-déjeuner et le pique-nique du dimanche.

Un acompte de 20€ confirmera votre inscription, il devra être obligatoirement payé dans les 15 jours qui suivent la confirmation de l'inscription.

Le règlement du solde se fera un (1) mois avant le début du séjour.

Nos guides : Lucette, Martine et la collaboration de Marie.

Réservation : Martine 0494 87 30 88 ou 080 51 05 76 - [info@randoplaisir.be](mailto:info@randoplaisir.be)

## 15, 16 & 17 décembre 2017- WE de fin d'année à Arbrefontaine



Contrairement à ce que l'on pourrait penser, le nom de ce village ne provient pas du mot "Arbre" mais était à l'origine Alba-Fontaine (Alba, du latin Albus, donc Blanchefontaine). On ne trouve d'ailleurs pas très loin un lieu-dit du nom de Noirefontaine

Un acompte de 25 € confirmera votre inscription. Celui-ci devra être OBLIGATOIREMENT payé dans les 15 jours qui suivent la confirmation de l'inscription.

Merci de mettre en communication lors du versement de l'acompte soit "Arbrefontaine-vendredi", soit "Arbrefontaine-samedi".

Le prix pour le WE : 60 €, si vous arrivez le vendredi soir : 80 €

Le règlement se fera un (1) mois avant le début du séjour.

Nos guides : L'équipe Rando-Plaisir

Réservation : André : 0497/87.84.55 - [info@randoplaisir.be](mailto:info@randoplaisir.be)

## 07 janvier 2018 - Randonnée d'un jour - Esneux



Commune connue pour son Grand Site de : La Boucle de l'Ourthe.

Esneux est dominé par l'église dédiée à St Hubert construite en 1900 et le château "Le Fy" dont voici l'histoire : À la fin du 19eme siècle la famille Van Parys-Solvay occupait une villa (le Chalet Suisse) située sur un promontoire dominant la partie basse du village.

En 1899 le curé décide de construire une nouvelle église sur ce promontoire, Van Parys anticlérical notoire promit une large contribution financière à condition que le curé accepte de déplacer le lieu de sa construction faute de quoi il construirait, lui Van Parys un immeuble plus haut que l'église. Le curé fut inflexible et en 1904 le château "Le Fy" fut construit, comme promis plus haut que l'église.

Nous visiterons plusieurs hameaux de cette commune, à commencer par Ham (classé en 1991 par la région Wallonne pour sa valeur architecturale) situé sur le promontoire et au milieu de la boucle de l'Ourthe il étale ses terrasses alluviales en pente douce. En face la rive concave est abrupte et érodée, dominé par le site "de la Roche aux Faucons" situé 130 m au-dessus du niveau de l'Ourthe.

Nous traverserons celle-ci par la passerelle pas loin de "La Ferme de l'Honneur". Viendront ensuite "Fechereux" puis "la Ferme de la Rosière".

Nous quitterons le bord de L'Ourthe pour nous diriger vers "Amostrennes" et pénétrer en forêt, nous rejoindrons alors Esneux par une longue descente qui longe un ruisseau et des étangs.

Rendez-vous à 9 h 30

Sur le parking en face du chalet du tourisme.

(Juste à côté du pont.)

Place du Roi Chevalier

4130 Esneux.

Coordonnées GPS :

N 50° 31' 58.6", E 5° 33' 59.1".

Nos guides :

Robert & André D.

Pas de réservation

 Rando-Plaisir  
Liège

### 21 janvier 2018 - Randonnée d'un jour - AS



Le Limbourg est connu pour être la province la plus verte de Flandre. Et, cerise sur le gâteau, il abrite également le Parc National de la Haute Campine.

Le Parc National de la Haute Campine est un parc naturel unique qui assure la gestion et la protection de plus de 5700 ha de forêts et de bruyère. Le parc s'étend sur les communes de Dilsen-Stokkem, Maasmechelen, Zutendaal, Lanaken, Genk et As.

Chaque commune dispose d'une porte d'entrée au Parc.

Le point de départ de notre balade sera la commune d'As et plus précisément sa gare "Station As"

Avant de rejoindre le parc, nous irons l'admirer à partir d'une tour d'observation, réplique de la tour de forage qui permit en 1901 à André Dumont de découvrir le charbon à As.

Rendez-vous : 09 h 45

Gare d'AS

Stationstraat 124

3665 AS

Nos guides :

Martine & André

Pas de réservation

 Rando-Plaisir  
Liège

### 05 au 09 février 2018 - Les Vosges - À fond les raquettes



2018 à peine entamée, Rando Plaisir vous propose de parcourir ensemble et raquettes aux pieds le Parc des Ballons des Vosges hors des sentiers battus.

Durant 5 jours, du lundi 13h00 au vendredi 13h00, nous découvrirons un nouvel espace naturel ; soit à partir de l'Étang du Devin, en passant par la Tête des Faux, le Brézouard ou le Col des Bagenelles, ou encore le Lac Blanc en passant par les Crêtes, ou du Lac Noir jusqu'au Gazon du Faing.

Claire et Éric vous emmèneront dans des paysages féériques où les traces d'animaux croiseront celles des raquettes. (...ou des godasses en cas peu probable vu la période choisie de manque d'enneigement).

Dès notre arrivée, nous laisserons nos voitures au parking du village du Bonhomme et **c'est l'hôtel qui assurera tous nos transferts en 4x4**, tant pour la montée à l'Étang du Devin, que lors des transferts vers nos points de départ et arrivées des randos projetées. Aucun risque donc pour nos véhicules, même en cas de fort enneigement !

Prix : ± 350€ par personne sur base de 18 participants (20 max pour ce séjour).



Où : À l'hôtel du Devin\*\* - 105 Étang du Devin - 68650 Lapoutroie. (Près du col du Bonhomme). Massif des Vosges. Site internet → <http://www.etangdevin.com/> .

"L'Hôtel\*\* Résidence l'Étang du Devin est situé à 900m d'altitude, au calme avec vue sur la Plaine d'Alsace et la Forêt Noire. Vous serez agréablement surpris par la tranquillité et la sérénité de ce lieu. Plusieurs salons dont un avec TV sont à votre disposition, ainsi qu'une salle de séchage, le réseau wifi, un sauna et des possibilités de massages bien-être.

Les repas sont concoctés avec des produits locaux et souvent bio. Notre cuisine est régionale, vous allez donc pouvoir goûter à toutes les spécialités de l'Alsace."

**Prestations** : Transport durant le séjour, logement en chambres double spacieuses "formule hôtel" avec salle de bain et WC privatifs. Pension complète, cuisine du terroir avec vin à table au repas du soir et pique-niques copieux composés de salade individuelle, fromage, charcuterie, soupe, pain, barre céréale, barre énergétique, fruit et bouteille d'eau.

**Difficulté** : 2 bottines - càd pas besoin d'avoir déjà fait des raquettes mais vous savez marcher ± 20km/5-6h "à pied" plusieurs jours d'affilée.

Un acompte de 105 € confirmera votre inscription. Celui-ci devra être OBLIGATOIREMENT payé dans les 15 jours qui suivent la confirmation de l'inscription. Le règlement se fera un (1) mois avant le début du séjour.

**Nos guides** : Claire : 0475 58 54 94

Eric : 0495 51 87 29

Inscriptions : via Gsm/Sms à Claire et via mail à [info@randoplaisir.be](mailto:info@randoplaisir.be)

RANDO-PLAISIR  
Liège

### 25 février 2018 - Randonnée d'un jour - **Jemelle "Entre Wamme et Lhomme"**

À la porte des Ardennes, la butte boisée que nous aurons l'occasion de parcourir sépare la Lhomme (ou Lomme ou L'Homme), rivière qui prend naissance sur le plateau de Saint-Hubert et qui, après un parcours de 46 km, se jette dans la Lesse, de son affluent, la Wamme, qui après un trajet de 27 km, s'y jette à Jemelle.

Notre itinéraire, vallonné, serpentera au gré de petits affluents de ces deux rivières, s'y mouillant parfois les pieds (à voir en fonction des conditions climatiques) et empruntera à petites doses, parfois en coup de vent, le tracé du GR 151 (Tour du Luxembourg).

Chemin faisant, vous découvrirez les villages de On (et sa sculpture "L'enfant et l'âne") et de Hargimont, où vous pourrez admirer un des joyaux du patrimoine architectural marchois, le château de Jemeppe (dont le propriétaire a acquis récemment le château de Mirwart).

Rendez-vous à 9 h 45 sur le parking situé ± 300 m APRÈS la gare de Jemelle  
Route de Forrières.

5580 Jemelle. (Rochefort)

Coordonnées GPS : N 50° 09'23.76", E 5°15'57.67"

Nos guides : Alain & Francis

Pas de réservation

RANDO-PLAISIR  
Liège

### 02, 03 & 04 mars 2018 - WE - **Anvers et Malines**

Après Maastricht et Liège, nous vous proposons Anvers et Malines.

Rendez-vous vendredi soir pour un repas convivial à l'Auberge de Jeunesse Pulcinella située au centre-ville d'Anvers

Samedi, nous avons prévu une randonnée atypique d'une 20<sup>e</sup> de kilomètres avec balade en pleine nature le matin dans la réserve naturelle du Middenvijver et emprunterons ensuite le tunnel piétonnier sous l'Escaut "Sainte Anne" pour rejoindre le centre urbain.

Anvers, même si elle n'est pas la capitale, est la ville la plus peuplée de Belgique et son port est un des plus importants d'Europe depuis des siècles. Elle regorge de curiosités et de petites ruelles typiques et pittoresques. Il est possible de visiter ses curiosités en n'empruntant que des rues piétonnes, nous ferons donc le tour de son riche patrimoine architectural et artistique

Dimanche matin, nous reprendrons nos voitures et nous rendrons à Malines ( $\pm$  40 km), ville réputée pour avoir le meilleur bourgmestre du monde (en 2016).

Malines offre à ses touristes une région naturelle de près de 40 hectares.

"Natuurpunt" le pendant flamand de "Natagora" a aménagé un sentier de randonnées qui contribue à la valeur récréative de toute la région, nous aurons l'occasion de randonner dans cette superbe région et terminerons cette journée agréable en nous délassant au fil de l'eau en pleine ville. Le sentier flottant sur la Dyle est une expérience à ne pas rater. Nous découvrirons l'arrière des maisons anciennes au bord de l'eau mais également la grâce des palais et des églises érigés il y a plusieurs siècles.

Nombre de participants : 24

Le prix pour le Weekend : 115 € en pension complète du vendredi soir, au dimanche midi (pique-nique compris)

Logement en chambre de 2 personnes (sanitaires privés)

Un acompte de 35 € confirmera votre inscription, il devra être impérativement payé dans les 15 jours qui suivent la confirmation de l'inscription.

Le règlement du solde se fera un (1) mois avant le début du séjour.

Nos guides : Martine & Lucette

Réervations : Martine : 0494 87 30 88 ou [info@randoplaisir.be](mailto:info@randoplaisir.be)



## 18 mars 2018 - Randonnée d'un jour - Achouffe."

### Le village des Nutons et de la bière.

Achouffe, situé au fond de la vallée des fées à la rencontre du ruisseau de Martin-Moulin et de celui du Chevral, est un des plus petits et des plus charmants villages de l'entité. Village touristique par excellence, Achouffe se regroupe autour de sa chapelle et de sa brasserie. Fondée par deux beaux-frères, l'un wallon et l'autre flamand, dans une ancienne ferme, la Chouffe est brassée exclusivement avec l'eau de la source de Cedrogne qui lui assure sa saveur. Des tavernes aux abords de la brasserie vous permettent, de déguster la production dans les meilleures conditions, et le Chouffe Shop de repartir avec ses bouteilles, verres et autres objets estampillés du petit nuton au bonnet rouge. La chapelle Saint-Joseph, construite au début du XIXème, compte dans son mobilier une Vierge à l'Enfant du XVIIème et un Saint-Roch du XVIIIème.

Au départ d'Achouffe, cette jolie balade pittoresque et sauvage vous fera découvrir la vallée des fées baignée par les ruisseaux du Chevral et de Martin-Moulin, en passant par les villages de Mont, Dinez, Wibrin, Petite Mormont.

Rendez-Vous : 10h00

Parking Rue du centre

6666 Achouffe

Coordonnée GPS :

50° 08' 58.80 N, 5 44' 43.84'' E

Nos guides :

André W & Éric

Pas de réservation.

## 03 au 08 avril 2018 - La Lorraine et le département de la Meuse



Située à mi-chemin entre Paris et Strasbourg, en Lorraine, aux portes de la Belgique et de la Champagne-Ardenne, nous découvrirons les multiples richesses de la Meuse. Elle doit son nom au fleuve majestueux qui la traverse du sud au nord : "la Meuse" ! Ce fleuve long de 950 km, traverse la France, la Belgique, les Pays-Bas pour se jeter dans la mer du Nord.

**La Meuse :** Le Ciel de Meuse, dans le nord du département,  
L'Argonne, ce territoire naturel à l'ouest du département,  
Le cœur de la Meuse à Verdun, ville symbolique de la Grande Guerre.  
Les vignes et les vergers de la plaine de la Woëvre et des Côtes de Meuse à l'est.  
Le Sud de la Vallée de la Meuse qui offre aux visiteurs une terre naturelle alliée à la culture et à l'histoire.  
Et, la plus discrète des vallées de la Meuse : la Vallée des Duacs.

Nous logerons en chambre double, avec sanitaires privatifs à Rambluzin-et-Benoite-Vaux, commune située dans le département de la Meuse, en région Grand Est.

Le nom de cette commune laisse penser que son origine remonte aux invasions franques, il s'agit d'une altération du germanique "Rampel Haussen", signifiant "les maisons isolées".

Nous serons en pension complète à partir du diner du mardi 03 (repas du soir) au samedi 08, avec panier repas à emporter pour le midi.

Non-inclus dans le prix : boissons, draps, essuies.

Nombre de participants : **24**

Prix : ± **300 €**, ce prix comprend la pension complète et les 5 randonnées

Un acompte de 100 € confirmera votre inscription. Celui-ci devra être **OBLIGATOIREMENT** payé dans les 15 jours qui suivent la confirmation de l'inscription.

Nos guides : Francis & André D.

Réservation : André : 0497 87 84 55 - [info@randoplaisir.be](mailto:info@randoplaisir.be)

## 22 avril 2018 - Randonnée d'un jour - Soiron.



Refuge verdoyant de vergers et herbages, délimités en alternance par des haies vives et des bosquets, Soiron est posé au creux d'une vallée arrosée par l'eau claire du Bola.

Point de noms de rues pour vous guider ; juste des lieux qui dévoilent, à travers ses jolies ruelles, un habitat traditionnel des 17<sup>e</sup> et 18<sup>e</sup> siècles alliant la brique, le moellon de grès et la pierre calcaire. Le centre est dominé par l'église Saint-Roch,

Au départ de Soiron, un des plus beaux villages de Wallonie, les GR 5 et 563 nous conduirons par les vallées du Bola et de la Haziennne vers Grihanster, Froidmont, Xhendelesse, Grand-Rechain et retour vers Soiron.

Au cours de notre cheminement, nous pourrons admirer de larges paysages ouverts, quelques belles églises, les châteaux de Soiron (reconstruit en 1723 dans un style Louis XV par le Baron de Woelmont) et de Biomont et bien sûr les vieilles demeures en moellons de grès ou pierres calcaires.

Balade d'environ 20 km. Dénivelé + 435m.

Rendez-Vous : 10h00

Parking de l'école de Soiron (Ecole Nicolas Garçou)

Soiron-Centre, 1

4861 Soiron (Pepinster)

Nos guides :

Claire & Francis

Pas de réservation.



**6 mai 2018 - Randonnée d'un jour - Liège - Sart-Tilman**

**"À la découverte du domaine universitaire".**

Sur les hauteurs, au sud de Liège, le village du Sart-Tilman est connu pour être l'implantation principale de l'Université de Liège ainsi que d'un parc scientifique centré sur les biotechnologies et l'industrie spatiale. Ce campus a la particularité "qui le distingue des campus à l'anglo-saxonne" d'être dispersé en pleine nature, dans des zones boisées, les bâtiments constituant une couronne autour d'une vallée profondément échanquée. Claude Strebelle en fut l'architecte-coordonateur (entre 1961 et 1984). Un grand nombre des bâtiments constituent des pièces importantes pour l'histoire de l'architecture contemporaine. C'est notamment le cas de l'hôpital universitaire, que l'on doit à Charles Vandenhove. Depuis 1967, le domaine abrite aussi une collection de sculptures en plein air et d'œuvres d'art intégrées à l'architecture (Musée en Plein Air du Sart Tilman) dont vous pourrez voir certaines au cours de notre progression.

La colline, essentiellement boisée, accueille aussi la lande de Streupas et le château de Colonster, avec le parc de ce dernier, mais aussi une zone "habitée" par des castors, et bien d'autres choses encore, que nous aurons aussi l'occasion de découvrir. Une partie importante de ces espaces a le statut de réserve naturelle. L'Université de Liège a ainsi contribué à maintenir un poumon vert d'une superficie importante aux abords de l'agglomération de Liège.

Rendez-vous à 10 h sur le parking du centre sportif du Blanc-Gravier  
(En face du CHU),  
Allée des Sports.

4000 Liège,  
N 50°34'38.22", E 5°34'01.98"

Coordonnées GPS :

Nos guides :

Alain & Eric

Pas de réservation.



**Vendredi 18 au lundi 21 mai - "Au cœur de la vallée de l'Ourthe" - Marcourt »**

Votre séjour se fera au départ du CIRAC (Centre International de Rencontres et d'Actions Culturelles). Situé au cœur du village ardennais de Marcourt, dans la vallée de l'Ourthe, entre Hotton et La Roche-en-Ardenne, ce centre vous accueillera dans un magnifique parc de 6 hectares traversé par le ruisseau des Quartes, affluent de la rive droite de l'Ourthe (le terrain sportif, la mare didactique, le sentier sensoriel, le "jardin suspendu" (potager et verger en devenir), l'étang de pêche, le pré du poney, ainsi que la grande diversité d'arbres dans le parc offrent une large palette d'activités possibles à l'intérieur du centre).

Nous randonnerons 4 jours, soit du vendredi au lundi de Pentecôte inclus, au départ de Marcourt même, mais aussi probablement du côté de Hotton, de La Roche et de Rendeux (plus d'informations dans le programme qui sortira fin 2017).

Le centre d'hébergement n'étant libre que le vendredi en fin de journée, nous effectuerons donc la première randonnée AVANT d'arriver à notre lieu de villégiature.

Formule : en pension complète du vendredi (souper) au lundi (petit-déjeuner et pique-nique), hors boissons.

Logement : chambres de 2.

Petit déjeuner : buffet.

Pique-nique : Buffet complet que vous composerez, réaliserez et emporterez.

Non-inclus dans le prix : boissons, draps et/ou housse de couette, essuies.

Nombre **maximum de participants** : 30

Prix : ± 145 €



Un acompte de 45 € confirmera votre inscription. Celui-ci devra être OBLIGATOIREMENT payé dans les 15 jours qui suivent la confirmation de l'inscription.

Nos guides : Alain & Robert

Réservation : Alain : 0495/43 20 25 - [info@randoplaisir.be](mailto:info@randoplaisir.be)

 Rando-Plaisir  
Liège

### 27 mai 2018 - Randonnée d'un jour : "Amay ... commune verte"



Si Amay est vert, ce n'est pas (uniquement) en référence à la couleur politique dominante, mais plutôt le fait de la présence d'importantes et peut-être trop méconnues jolies surfaces boisées. Outre la collégiale, l'abbaye de la Paix Dieu, la tour romane et peut-être la réserve naturelle baptisée "gravière", en référence à l'exploitation industrielle antérieure, c'est donc cet aspect de la commune qui retiendra notre attention.

Située en bord de Meuse entre Liège et Huy, Amay regroupe les anciennes communes d'Amay, Ampsin, Flône, Jehay et Ombret-Rawsa. Cette dernière entité est la seule de la commune située exclusivement sur le versant Sud de la vallée et aussi la plus verte. Aussi la parcourrons-nous très largement en débordant sur ses voisines de Modave et d'Hermalle-sous-Huy, dont l'église, le château et la ferme castrale marqueront le retour vers notre point de départ.

Cette randonnée de quelque 23,5 km nous permettra de profiter du panorama sur la vallée que nous offre la situation à flanc de coteau du lieu-dit "les communes", avant de nous enfoncer dans les bois de St-Lambert, de Chaumont, des Dames, du Joli Chêne, de Flône et d'Hermalle, à la découverte de poudingues. Les ruisseaux du Fond d'Oxhe, de Neufmoulin et d'Oxhe agrémenteront la balade et contribueront à un dénivelé positif avoisinant les 640 m.

Rendez-vous : Parking de La Brasserie/Pêcherie du Val d'Oxhe  
situé à droite du N°1A, rue d'Ombret à  
4480 HERMALLE-SOUS-HUY (ENGIS).

NB : il y a lieu d'utiliser CE parking dit "principal ou N°2"

Coordonnées GPS : N 50°32.794' - E 005°20.506'

Nos Guides : Éric (A.) & Robert

Pas de réservation.

 Rando-Plaisir  
Liège

### 02 au 09 juin 2018 - L'Auvergne - La Chaîne des Puys - Le Sancy



Berceau de la volcanologie, le site est un haut-lieu du volcanisme et comprend des édifices remarquables. Composé de quelques 80 volcans, la Chaîne des Puys est exceptionnelle en raison de son alignement, de la diversité de ses formes et de son accessibilité.

Embrasser du regard 1/7 ème de la France, c'est possible sur le plus haut sommet du Massif Central : le Puy de Sancy, d'une altitude de 1886 m !

La Dore et la Dogne s'y rencontrent et forme la Dordogne qui débute sa longue course jusqu'en Gironde. Magnifique panorama sur les vallées glaciaires et les crêtes acérées ainsi que sur les massifs volcaniques du Cantal, de la Chaîne des Puys, du Mézenc et sur le Forez.

Avec une météo favorable, il est même possible d'observer le massif alpin !

Le Puy de Sancy reste, malgré son air de montagne, un véritable volcan. Au sommet, point de cratère, c'est un stratovolcan.

Située à 1050 m d'altitude, au pied du Sancy, point culminant du Massif central, le Mont-Dore est le point de départ pour découvrir les multiples facettes de l'Auvergne, la station est également réputée pour son calme et son authenticité.

Nous logerons à la "Prade Haute", village de vacances avec piscine et espace bien-être (bains à remous, hammam et saunas).

Logement en chambres doubles équipées de salle d'eau et toilettes séparées.

(Linge de toilette est fourni).

Nombre de participants : 26.

Prix : ± 350 €. Nous serons en pension complète, vin compris au diner (vin rouge et rosé), avec panier repas pour le midi.

Un acompte de 110 € obligatoirement versé dans les 15 jours qui suivent l'inscription confirmera votre réservation. Le solde sera versé 1 mois avant le début du séjour.

Nos guides : André & André

Réservation : André : 0497 87 84 55 - [info@randoplaisir.be](mailto:info@randoplaisir.be)

 RANDO-PLAISIR  
Liège

**17 juin 2018 - Randonnée d'un jour - À vous de jouer !!!!!**



Si vous voulez nous faire découvrir votre région, un petit coin que vous appréciez, alors lancez-vous, nous vous y aiderons volontiers.

Contact : André : 0497 87 84 55 - [info@randoplaisir.be](mailto:info@randoplaisir.be)

 RANDO-PLAISIR  
Liège

**29, 30 juin & 01 juillet 2018- WE - Sur les traces de la patrouille des castors... ☺**



Pour bien démarrer les vacances d'été, Rando Plaisir vous propose deux randos inédites depuis l'hôtel Au bois des Roches à Bihain. Elles nous permettront entre autres d'admirer le travail titanesque des castors, que ce soit le long du ruisseau de saint-Martin pour la première rando, ou encore le long de l'Aisne pour la deuxième qui partira d'Odeigne, descendra jusque Oster et remontera près de Chabrehez. Fagnes, forêts et jolis villages ardennais seront évidemment aussi au rendez-vous, voire même highland dans les zones fagneuses !

Prix : ± 125€ sur base de 20 participants (max : 25 pour ce séjour).

Un acompte de 40 € confirmera votre inscription. Celui-ci devra être OBLIGATOIREMENT payé dans les 15 jours qui suivent la confirmation de l'inscription. Le règlement se fera un (1) mois avant le début du WE


Où : Hôtel "Au bois des Roches" - Bihain 21, 6690 Vielsalm


*"Outre les chambres, toutes équipées d'une cabine de douche et d'un WC, vous trouverez au rez-de-chaussée un restaurant, une cafétéria, un coin salon avec TV et un billard. À l'extérieur, vous pourrez profiter d'une terrasse conviviale, d'une pelouse de jeu pour les enfants ainsi que d'une aire de pétanque avec terrasse."* Sans oublier Paule, la patronne, aux fourneaux et Robert, le patron, au service !


**Prestations :** Logement en chambres doubles & mezzanine de 2 lits simples, en pension complète du vendredi soir au dimanche matin avec pique-nique du samedi et dimanche inclus et le samedi, apéritif et super barbecue de la partie. À noter les prix très sympathiques des consommations


Nos guides : Robert & Eric

Réservations : Robert : 0485 40 27 82 - [info@randoplaisir.be](mailto:info@randoplaisir.be)

 **Niveau 1**, La randonnée ne présente aucune difficulté particulière. La longueur des étapes n'excède pas 20 kilomètres, soit 5 à 6 heures de marche par jour. Randonnée accessible à tous.

 **Niveau 2**, La randonnée peut présenter quelques difficultés : étapes dépassant 20 kilomètres ou se déroulant sur des terrains vallonnés ou accidentés. Une petite préparation physique est nécessaire pour ceux qui n'ont aucune activité durant l'année

 **Niveau 3** Les étapes nécessitent 6 à 8 heures de marche par jour. Certaines étapes peuvent voisiner les 25 ou 30 kilomètres. Nous sommes en terrain très vallonné, accidenté ou montagneux. Le dénivelé total est de l'ordre de 500 à 700 mètres. Il faut avoir une bonne condition physique et s'être préparé auparavant.

 **Niveau 4** Randonnée très accidentée ou de montagne : 6 à 9 heures de marche par jour avec des dénivelés de plus de 1 000 mètres. Excellente condition physique, préparation indispensable.

**Pour les randonnées d'un jour, il n'y a pas besoin de réserver.**

*Prévoir un pique-nique et de bonnes chaussures de marche.*

*La première participation est gratuite, pour les suivantes, la cotisation de 5 € par an pour devenir membre sera demandée.*

**Pour les week-ends, la réservation ne sera effective qu'après paiement de l'acompte demandé dans le programme. Celui-ci devra être payé dans les 15 jours après l'annonce de votre réservation.**

*Pour faciliter la gestion comptable, merci de faire **un** virement par réservation.*

*Au compte : BE52 0003 2529 0409 au nom de Rando-Plaisir ASBL.*

*Le solde sera payé au plus tard un (1) mois avant l'activité*

*Communication : Nom du WE.*

*Annoncez votre réservation auprès de **l'organisateur** dont le numéro de GSM figure sur le programme ou par courriel à [rando-plaisir@hotmail.com](mailto:rando-plaisir@hotmail.com).*

*Le détail du week-end sera envoyé à chacun des participants.*

**Pour les voyages, la réservation ne sera effective qu'après paiement de l'acompte demandé dans le programme. Celui-ci devra être payé dans les 15 jours après l'annonce de votre réservation. Pour faciliter la gestion comptable, merci de faire **un** virement par réservation.**

*Au compte : BE52 0003 2529 0409 au nom de Rando-Plaisir ASBL.*

*Communication : Nom du Séjour, Acompte ou Solde.*

*Annoncez votre réservation auprès de **l'organisateur** dont le numéro de GSM figure sur le programme ou par courriel à [rando-plaisir@hotmail.com](mailto:rando-plaisir@hotmail.com).*

*Le détail du séjour sera envoyé à chacun des participants.*



**Alors on marche !**

Qui dit séjour dit réveil  
Avec les pieds lourds de la veille  
Et là tu t'dis que c'est fini  
car pire que ça ce serait la mort  
Mais à Rando Plaisir on est les plus forts  
...Alors on marche encore !

*Pour un cours ou un long séjour, en cas d'annulation, quel que soit le motif ou évènement, Il sera demandé :*



- 👣 Jusqu'à 120 jours avant l'activité, l'acompte sera intégralement remboursé.*
- 👣 Jusqu'à 90 jours avant l'activité, 10 % du prix total de l'activité seront déduits de l'acompte versé.*
- 👣 Jusqu'à 60 jours avant l'activité, 20 % du prix total de l'activité seront déduits de l'acompte versé.*
- 👣 Jusqu'à 30 jours avant l'activité, 30 % du prix total (soit l'entièreté de l'acompte) de l'activité seront déduits de l'acompte versé.*
- 👣 En cas de désistement entre le paiement du solde et l'activité, aucun remboursement ne sera effectué.*

*Remarques :*

- 👣 En cas d'un remplacement des inscrits assuré par eux-mêmes ou d'un remplacement par des participants inscrits sur une liste d'attente, l'acompte sera intégralement remboursé.*
- 👣 Toutefois, si l'annulation entraîne des frais supplémentaires, l'acompte pourra être retenu en partie ou entièrement en fonction d'une décision prise par le comité.*
- 👣 Tout autre cas sera examiné en réunion par le comité*
- 👣 Les remboursements ne se feront qu'après le séjour.*

*Pour les randonnées de plus d'un jour, une cotisation de 5 € par an est demandée pour devenir membre.*



COVOITURAGE+

*Vous êtes inscrits à une de nos activités :*

- 👣 Nous recevons régulièrement des demandes d'information au sujet d'un co-voiturage éventuel pour se rendre au lieu où se déroulera cette activité*
- 👣 Rando-Plaisir n'organise pas les covoiturages mais peut vous aider à entrer en contact les uns avec les autres. Le co-voiturage lui-même est du domaine privé et est strictement un accord entre participants responsables.*
- 👣 Rando-Plaisir ne communique pas les coordonnées d'un membre à un demandeur sans avoir obtenu son accord et limite son rôle à cette action.*
- 👣 Le rôle de Rando-Plaisir se limite à être un facilitateur du covoiturage.*
- 👣 C'est pourquoi, vous trouvez à la fin de chaque programme, une liste des participants à l'activité, avec pour les personnes ayant donné, par écrit ou par courriel à rando-plaisir@hotmail.com, leur accord, un numéro de téléphone et leur lieu de résidence.*

*Cela étant rappelé, chacun est libre de participer.*

*Pour tous renseignements, l'équipe Rando-Plaisir :*

**RANDO-PLAISIR**  
Liège

rando-plaisir@hotmail.com

Président	:	<i>DETHIER André</i>	:	0497/87.84.55
Secrétaire	:	<i>RENARD Claire</i>	:	0475/58.54.94
Trésorier	:	<i>BOVY Francis</i>	:	0474/34.66.46
Présidente d'honneur	:	<i>GROLLO Dora</i>	:	0496/28.62.34